

F.G.I.

C.O.N.I

LIBERTAS



POLISPORTIVA

“VIS”

Associazione Sportiva Dilettantistica  
Via Gobbi 19/a  
30173 FAVARO V.TO (VE)  
Telefono/Fax 041 632712  
Mail: [visfavaro@libero.it](mailto:visfavaro@libero.it)

Favaro Veneto, 25 febbraio 2013

Al Presidente della F.G.I.  
Al Segretario Nazionale F.G.I.  
Ai Comitati Regionali Interessati  
Alla D.T.N.R.  
Alla R.N.G.R.  
Alla D.T.R.R.  
Alla R.G.R.  
Alle Società Interessate

LORO SEDI

**OGGETTO: *Campionato Interregionale di Specialità Nord-est e Nord-Ovest di ginnastica ritmica***  
23-24 marzo 2013

Essendoci stata affidata dalla Federazione Ginnastica d'Italia l'organizzazione del Campionato in oggetto, nel porgere il più cordiale benvenuto a tutte le società partecipanti, si comunicano di seguito le informazioni relative alla competizione.

SEDE DI GARA: Palazzetto Istituto Statale Alberghiero “Elena Cornaro”  
Viale Martin Luther King 5 - 30016 Jesolo (VE)

CORRISPONDENZA: La corrispondenza dovrà essere inviata a:  
VIS A.S.D. – Via Gobbi 19/a – 30173 Favaro Veneto  
Tel 041 632712  
**e-mail : [visfavaro@libero.it](mailto:visfavaro@libero.it)**

SEGRETERIA ORGANIZZATIVA: dal lunedì al venerdì dalle ore 17,00 alle ore 18,30.

REFERENTI: Giuseppe Inclimona – tel. 334 7524506  
Michela Vianello – tel. 348 3838777  
Laura Pinto – tel. 340 4889547

ORARIO DI GARA: Nord-est : Sabato 23/03/2013 – Inizio gara ore 15,00  
Nord-ovest: Domenica 24/03/2013 – Inizio gara ore 09,00  
Gli orari saranno comunque definiti dalla circolare della F.G.I.

PROGRAMMA ED ISCRIZIONI: come da circolare federale.

L'ordine di lavoro sarà pubblicato sul sito della F.G.I.

La Società declina ogni responsabilità per danni che dovessero derivare ad atleti, persone e/o cose prima, durante e dopo lo svolgimento della gara.

In allegato la logistica di gara.

Cordiali saluti.

IL PRESIDENTE  
Giuseppe Inclimona

## LOGISTICA

### **VILLAGGIO AL MARE MARZOTTO (frontemare)**

Via Oriente 44, 30017 Jesolo Lido (VE)

Distanza dal palazzetto: 3 minuti.

Tel 0421 – 961068 - Fax 0421 – 363098

mail: [info@villaggiomarzotto.it](mailto:info@villaggiomarzotto.it) web: [www.villaggiomarzotto.it](http://www.villaggiomarzotto.it)

Le stanze sono disponibili dalle ore 10,00 del 23/03/2013 alle ore 12,00 del 24/03/2013.

Possibilità di utilizzare lo snack-bar-pizzeria all'interno della struttura dalle ore 19,00 alle ore 23,00.

Parcheggio interno gratuito.

€ 35,00 a persona per pernottamento e prima colazione a buffet.

Supplemento singola € 10,00.

Bambini fino ai 10 anni € 25,00.

### **HOTEL MONDIAL \*\*\* (Hotel per la Giuria)**

Via Dalmazia – IV accesso n. 6 - 30016 Jesolo Lido (VE)

Distanza dal palazzetto 750 mt.

Tel 0421 – 92022 / 381364 Fax 0421 – 380723

Mail: [info@hotelmondial.org](mailto:info@hotelmondial.org) Web : [www.hotelmondial.org](http://www.hotelmondial.org)

Disponibile dalle ore 10,00 del 23/03/2013 alle ore 12 del 24/03/2013

Servizio gratuito di collegamento wi-fi e di parcheggio auto.

€ 40,00 a persona per pernottamento e prima colazione a buffet in camera doppia.

Supplemento singola € 10,00.

## RISTORANTI CONVENZIONATI

### **Ristorante Paloma**

Piazza Venezia, presso Centro Commerciale Laguna Shopping

30016 Jesolo Lido (VE)

Tel. 0421 - 371036

Mail: [ristorantepaloma@yahoo.it](mailto:ristorantepaloma@yahoo.it)

Menu completo : € 15,00 con scelta tra 3 primi, 3 secondi, contorno, acqua.

Apertura sia per pranzo che per cena.

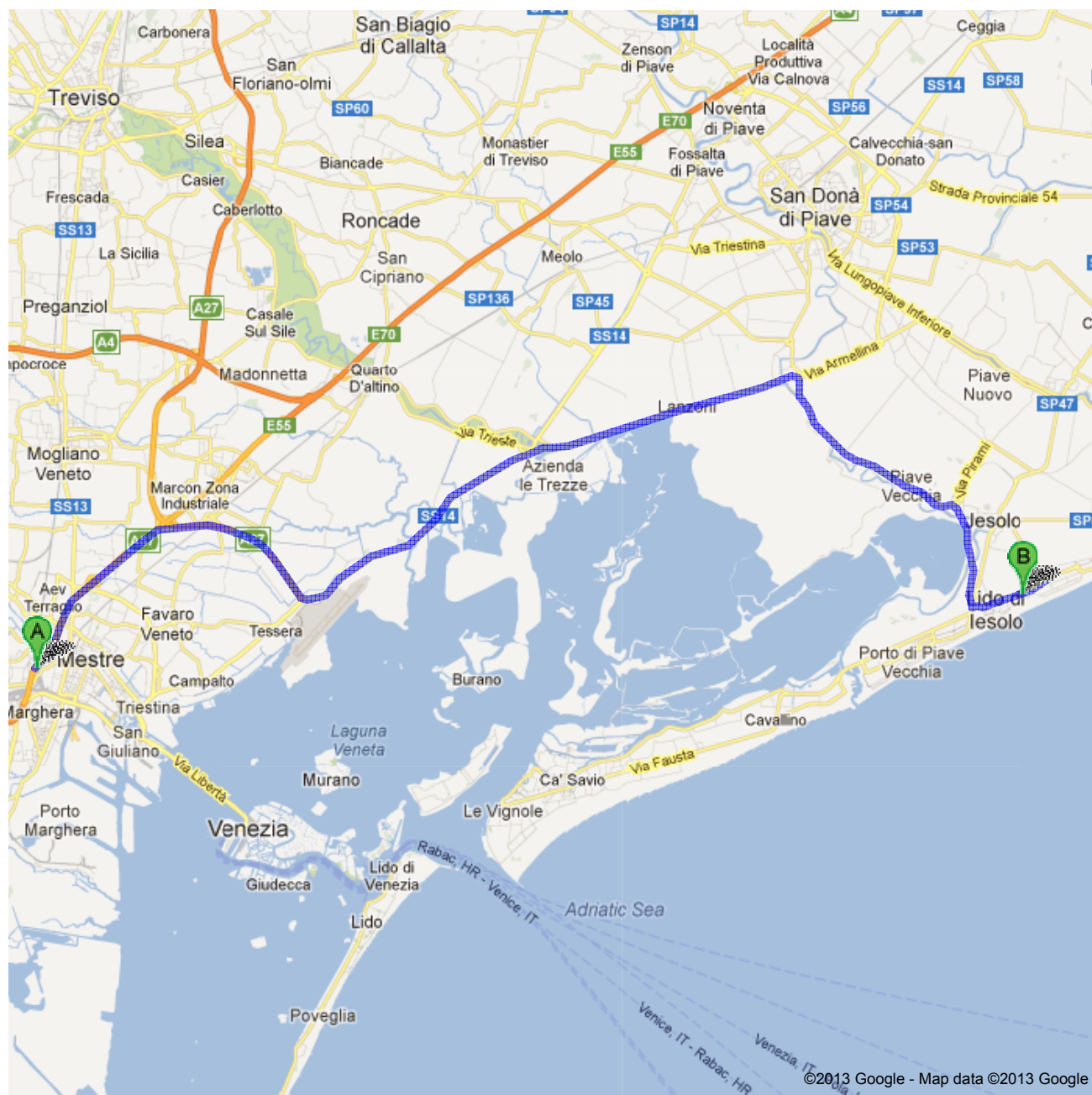
### **Pizzeria da Pino (aperto solo per cena)**


Via Aleardo Aleardi 16, 30016 Jesolo Lido (VE)

Tel: 0421 372895




**Indicazioni stradali per Via Martin Luther King,  
Lido di Iesolo VE**  
47,0 km – circa 45 min



 A57, Mestre VE

	1. Procedi in direzione <b>nordest</b> su <b>A57</b> Circa 7 min	6,0 km 6,0 km (totale)
	2. Prendi l'uscita verso <b>Aeroporto/Jesolo</b> Circa 1 min	1,6 km 7,6 km (totale)
	3. Entra in <b>A27</b> Circa 3 min	4,9 km 12,5 km (totale)
	4. Svolta leggermente a sinistra e imbrocca <b>Strada Statale 14</b> Circa 5 min	5,7 km 18,2 km (totale)
	5. Continua su <b>SS14</b> Circa 2 min	3,3 km 21,5 km (totale)
	6. Prendi l'uscita verso <b>Jesolo/Eraclea</b>	600 m 22,1 km (totale)
	7. Entra in <b>Strada Provinciale Quarto D'Altino Porte</b> Circa 46 sec	850 m 22,9 km (totale)
	8. Continua su <b>Strada Provinciale Portegrandi Jesolo</b> Circa 4 min	4,6 km 27,6 km (totale)
	9. Continua su <b>Via Riviera Sile</b> Attraversa la rotonda Circa 4 min	3,7 km 31,2 km (totale)
	10. Continua su <b>Via Armellina</b>	500 m 31,7 km (totale)
	11. Alla rotonda prendi la <b>1a</b> uscita e imbrocca <b>Via Caposile</b> Circa 3 min	3,2 km 35,0 km (totale)
	12. Alla rotonda prendi la <b>2a</b> uscita e imbrocca <b>Via Adriatico</b> Circa 4 min	4,3 km 39,2 km (totale)
	13. Alla rotonda, prendi l'uscita <b>1a</b> e rimani su <b>Via Adriatico</b> Circa 4 min	3,7 km 42,9 km (totale)
	14. Alla rotonda prendi la <b>3a</b> uscita e imbrocca <b>Via Equilio</b> Circa 54 sec	550 m 43,4 km (totale)
	15. Alla rotonda prendi la <b>2a</b> uscita e imbrocca <b>Via Kennedy</b>	300 m 43,7 km (totale)
	16. Alla rotonda prendi la <b>2a</b> uscita e imbrocca <b>Via Martin Luther King</b> Circa 3 min	2,1 km 45,9 km (totale)
	17. Alla rotonda, prendi l'uscita <b>4a</b> e rimani su <b>Via Martin Luther King</b> Circa 2 min	1,1 km 47,0 km (totale)

 Via Martin Luther King, Lido di Iesolo VE

Queste indicazioni stradali servono solo per pianificare il viaggio. Le condizioni stradali e di esercizio potrebbero differire dai risultati delle mappe a causa di lavori in corso, traffico, meteo o altri eventi. Pianifica il tuo percorso considerando questi fattori. Rispetta la segnaletica stradale.

Map data ©2013 Google

Le indicazioni stradali erano errate? Cerca il tuo percorso su [maps.google.it](https://maps.google.it) e fai clic su "Segnala un problema" in basso a sinistra.